

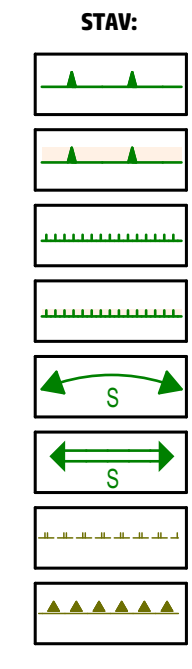
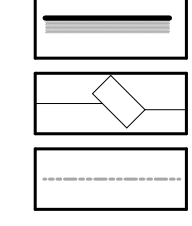
LEGENDA:

ZÁKLADNÍ DATA ÚZEMÍ

- HRANICE ŘEŠENÉHO ÚZEMÍ
- POLOHOUPIS (KATASTRNĚMĚNOVOSTI)
- POLOHOUPIS (HRANICE KO)

ZÁKLADNÍ JEVI ÚZEMÍ

- HRANICE ZASTAVĚNÉHO ÚZEMÍ (STAVK 1.1.2021)
- ZASTAVĚNÉ/ZASTAVITELNÉ PLOCHY
- ZASTAVITELNÉ PLOCHY - PLOCHY ZMĚN



ÚZEMNÍ SYSTÉM EKOLOGICKÉ STABILITY

- BIOCENTRUM LOKÁLNÍ
- BIOCENTRUM REGIONÁLNÍ
- BIOKORIDOR LOKÁLNÍ
- BIOKORIDOR - ŽŮR SČ
- BIOCENTRUM LOKÁLNÍ OCHRANĚNÁ TRASA V LESNÍCH POROSTECH
- BIOKORIDOR REGIONÁLNÍ OCHRANĚNÁ TRASA V LESNÍCH POROSTECH
- OCHRANĚNÉ PÁSMO NADREGIONÁLNÍHO BIOKORIDORU
- HRANICE PŘÍRODNÍHO PÁSMU HRÉBENŮ

PLOCHY S ROZDÍLNÝM ZPŮSOBEM VYUŽITÍ



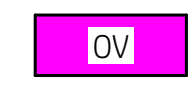
PLOCHY BYDLENÍ

- BYDLENÍ - VENKOVSKÉ



PLOCHY REKREACE

- REKREACE - PLOCHY PRO RODINNOU REKREACI



PLOCHY OBČANSKÉHO VYBAVENÍ

- OBČANSKÉ VYBAVENÍ - VEŘEJNÁ INFRASTRUKTURA
- OBČANSKÉ VYBAVENÍ - TĚLOVÝHIVNÁ A SPORTOVNÍ ZAŘZENÍ
- OBČANSKÉ VYBAVENÍ - KOHERČNÍ ZAŘZENÍ MALÁ A STŘEDNÍ



PLOCHY VÝROBY A SKLADOVÁNÍ

- PLOCHY VÝROBY A SKLADOVÁNÍ - ZEMĚDĚLSKÉ



PLOCHY TECHNICKÉ INFRASTRUKTURY

- PLOCHY TECHNICKÉ INFRASTRUKTURY




PLOCHY VEŘEJNÝCH PROSTRANSTVÍ

- PLOCHY VEŘEJNÝCH PROSTRANSTVÍ
- PLOCHY MÍSTNÍCH ÚČELOVÝCH KOMUNIKACÍ, KOMUNIKACE PRO PĚŠÁKY A CYKLISTY
- POLNÍ A LESNÍ CESTY
- VEŘEJNÁ ZELEN'



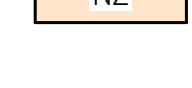
PLOCHY ZELENĚ

- ZELEN' SOUKROMÁ A VYHRADĚNÁ



PLOCHY VODNÍ A VODOHOSPODÁRSKÉ

- PLOCHY VODNÍ A VODOHOSPODÁRSKÉ




PLOCHY ZEMĚDĚLSKÉ

- PLOCHY ZEMĚDĚLSKÉ



PLOCHY LESNÍ

- PLOCHY LESNÍ



PLOCHY PŘÍRODNÍ

- PLOCHY PŘÍRODNÍ



PLOCHY SMÍŠENÉ NEZASTAVĚNÉHO ÚZEMÍ

- PLOCHY SMÍŠENÉ NEZASTAVĚNÉHO ÚZEMÍ



PLOCHY DOPRAVNÍ INFRASTRUKTURY

- KOMUNIKACE REGIONÁLNÍ (KATEGORIE II, TŘÍDY)

**ÚZEMNÍ PLÁN
BUKOVÁ
U PŘÍBRAMĚ**

POŘIZOVATEL:
OBECNÍ ÚŘAD BUKOVÁ U PŘÍBRAMĚ
BUKOVÁ U PŘÍBRAMĚ 109
262 23 BUKOVÁ U PŘÍBRAMĚ

ZPRACOVATEL:
ATELIER VOŘÍŠEK
DRUŽINŮ 2874, ROZDŮV, 138 01 PLZEŇ
TEL: +420 377 221 111
WWW.ATELIERVORESK.cz

FASIP:
AKTUALIZACE ÚZEMNÍHO PLÁNU
BUKOVÁ U PŘÍBRAMĚ PO ZMĚNĚ Č.3 NA
PODLEHLOU DIGITÁLNÍ KATASTRÁLNÍ MAPY

DATUM ZPRACOVÁNÍ: 10.2021

P. L. VÝKRESOVÁ ČÁST VÝRDKU
HLAVNÍ VÝKRES
1:5000
P.2

ZÁZNAM O ÚČINNOSTI ÚZEMNÍ PLÁNOVACÍ DOKUMENTACE

NÁZEV DOKUMENTACE:
AKTUALIZACE ÚZEMNÍHO PLÁNU BUKOVÁ U PŘÍBRAMĚ PO ZMĚNĚ Č.3

ORŠAN, KTERÝ ZMĚNU (P. VYDAL):
ZASTUPITELSTVO OBCE BUKOVÁ U PŘÍBRAMĚ

POŘÁDOVÉ ČÍSLO ZMĚNY:
DATUM NABÝTÍ ÚČINNOSTI ZMĚNY:

OPRAVĚNÁ OSOBA (POŘIZOVATEL (JMÉNO, PŘÍJMĚNÍ, FUNKCE):
REŇATA RAMPOVÁ, STAROSTKA OBCE
PŘÍBRAMĚ

RENATA RAMPOVÁ, STAROSTKA OBCE
PŘÍBRAMĚ