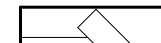




**LEGENDA:**



**ZÁKLADNÍ DATA ÚZEMÍ**

-  HRANICE ŘEŠENÉHO ÚZEMÍ
-  PŮLHOUPIS (KATASTR NEMOVITOSTÍ)
-  ZASTAVĚNÉ/ZASTAVITELNÉ ÚZEMÍ
-  ZASTAVITELNÉ ÚZEMÍ - ZMĚNA C.3

**VEREJNÉ PROSPĚŠNÁ OPATŘENÍ**

-  ÚSES N-1

**VEREJNÉ PROSPĚŠNÉ STAVBY**

-  TV5 - VYTL PLYNOVOD DRÁHELČICE - HÁJE (STANOVÍ DLE ŽDŘ. STC. KRKÚJ)
-  Z1-1 VPS-3 PLYNOVOD - REGULAČNÍ STANICE VYTLSTI (PRO ARBÁL KAMENÝ DVŮR)

**ZÁZNAM O ÚČINNOSTI ÚZEMNÍ PLÁNOVACÍ DOKUMENTACE**

NÁZEV DOKUMENTACE:	
AKTUALIZACE ÚZEMNÍHO PLÁNU BUKOVÁ U PŘÍBRAMĚ PO ZMĚNĚ Č.3	
ORŠAN, KTERÝ ZMĚNU (P. VYDAL:	POŘADOVÉ ČÍSLO ZMĚNY:
ZASTUPITELSTVO OBCE BUKOVÁ U PŘÍBRAMĚ	
DATUM NABÝTÍ ÚČINNOSTI ZMĚNY:	
OPRAVĚNÁ OSOBA POŘIZOVATELE (JMÉNO, PŘÍJMĚNÍ, PUVKOC):	
RENÁTA RAMPOVÁ, STAROSTKA OBCE PŘEDS. A OŠP. ÚŘEDNÍHO 062794	

  
**ÚZEMNÍ PLÁN**  
**BUKOVÁ**  
**U PŘÍBRAMĚ**

POŘIZOVATEL:  
**OBECNÍ ÚŘAD BUKOVÁ U PŘÍBRAMĚ**  
 BUKOVÁ U PŘÍBRAMĚ 109  
 262 23 BUKOVÁ U PŘÍBRAMĚ

ZPRACOVATEL:  
**ATELIER WOLLEK**  
 DRUŽINŮ 2874, BŘEŽEV, 338 01 PLZEŇ  
TEL: +420 377 121 121 FAX: +420 377 121 122  
 E-MAIL: atelier@wollek.cz www.wollek.cz

FÁZIS:  
 AKTUALIZACE ÚZEMNÍHO PLÁNU  
 BUKOVÁ U PŘÍBRAMĚ PO ZMĚNĚ Č. 3 NA  
 PODKLADU DIGITÁLNÍ KATASTRÁLNÍ MAPY

DATUM DOKONČENÍ: 10.2021  
 P. - VÝKRESOVÁ ČÁST VÝRODKU  
**VEREJNÉ PROSPĚŠNÉ STAVBY**  
 1:5000  
**P.4**